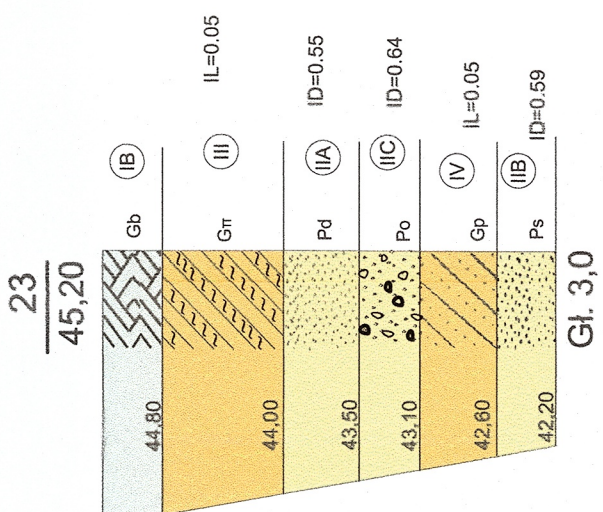
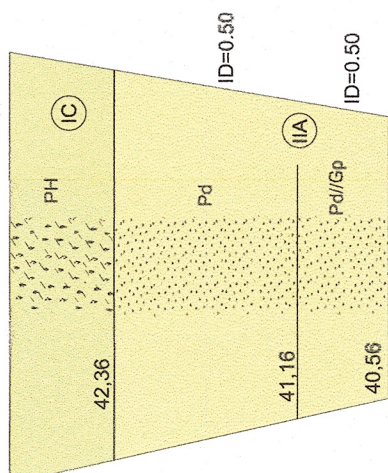
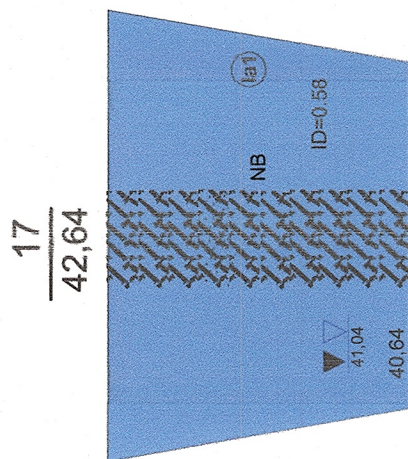
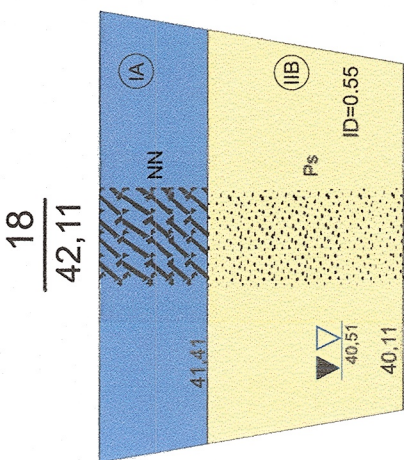
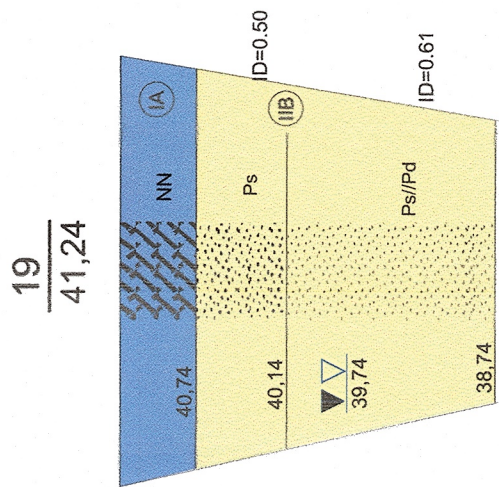
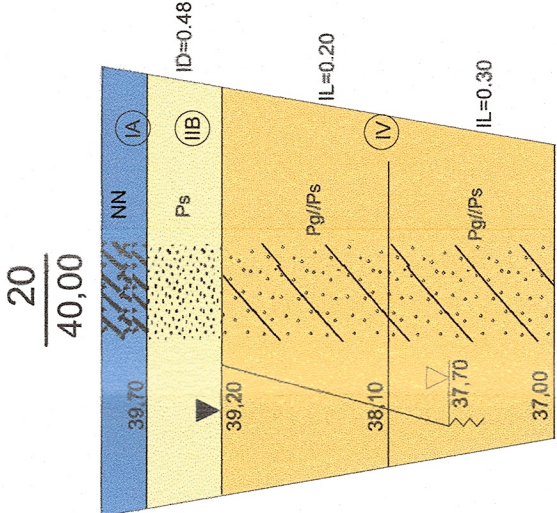
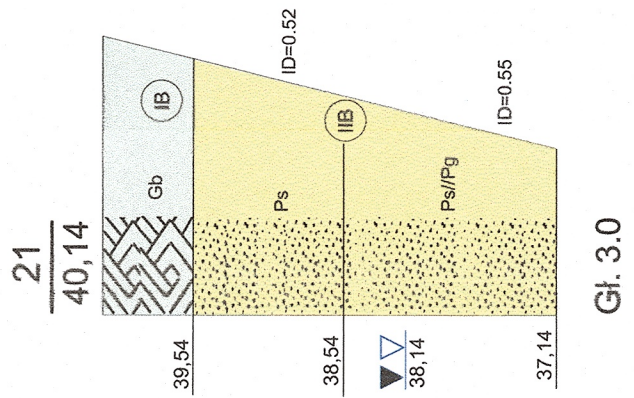
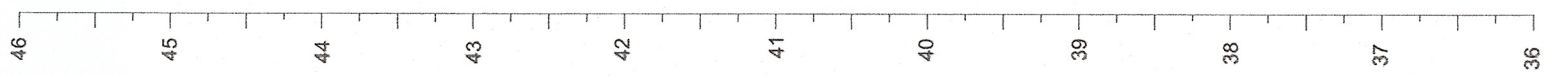
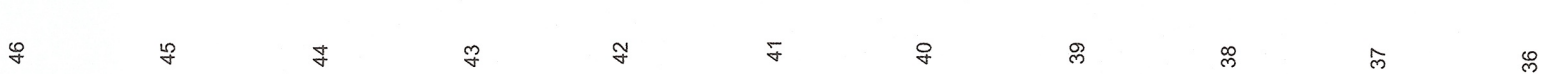


m n.p.m.



m n.p.m.



- Skala pionowa  
1: 50
- Gleba
  - Nasypy
  - Gлина piaszczysta
  - Gлина pylasta
  - Piasek gliniasty
  - Pył piaszczysty
  - Piasek próchniczny
  - Piasek drobny
  - Piasek średni
  - Piasek pylasty
  - Piasek gruby
  - Pospółka

UWAGA:

Ze względu na zróżnicowane odległości między otworami brak skali poziomej

	<b>GEO-AQUA</b> Wojciech Książkiewicz Poznańska 12, 62-006 Kobylnica biuro@geo-aqua.pl www.geo-aqua.pl	Zał. nr <b>5.4</b>
Temat:	Budowa sieci wodociągowej łączącej Strzeżęcino - Golica, Golica - Bardzolino oraz Strzeżęcino - Niedziałino	
Rysunek:	<b>PRZEKRÓJ SYNTETYCZNY IV - IV</b>	
Opracował:	inż. Piotr Jęsień	Skala pionowa 1: 50
Sprawdził:	mgr inż. Wojciech Książkiewicz	Data: kwiecień 2017 r.